

Planzeichenerklärung

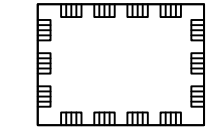
Festsetzungen:

3. Bauweise, Baulinien, Baugrenzen




3.5. Baugrenze

13. Planungen, Nutzungsregelungen, Maßnahmen und Flächen für Maßnahmen zum Schutz, zur Pflege und zur Entwicklung von Natur und Landschaft




13.3. Nachrichtliche Übernahme: Biotop Weinbergmauern

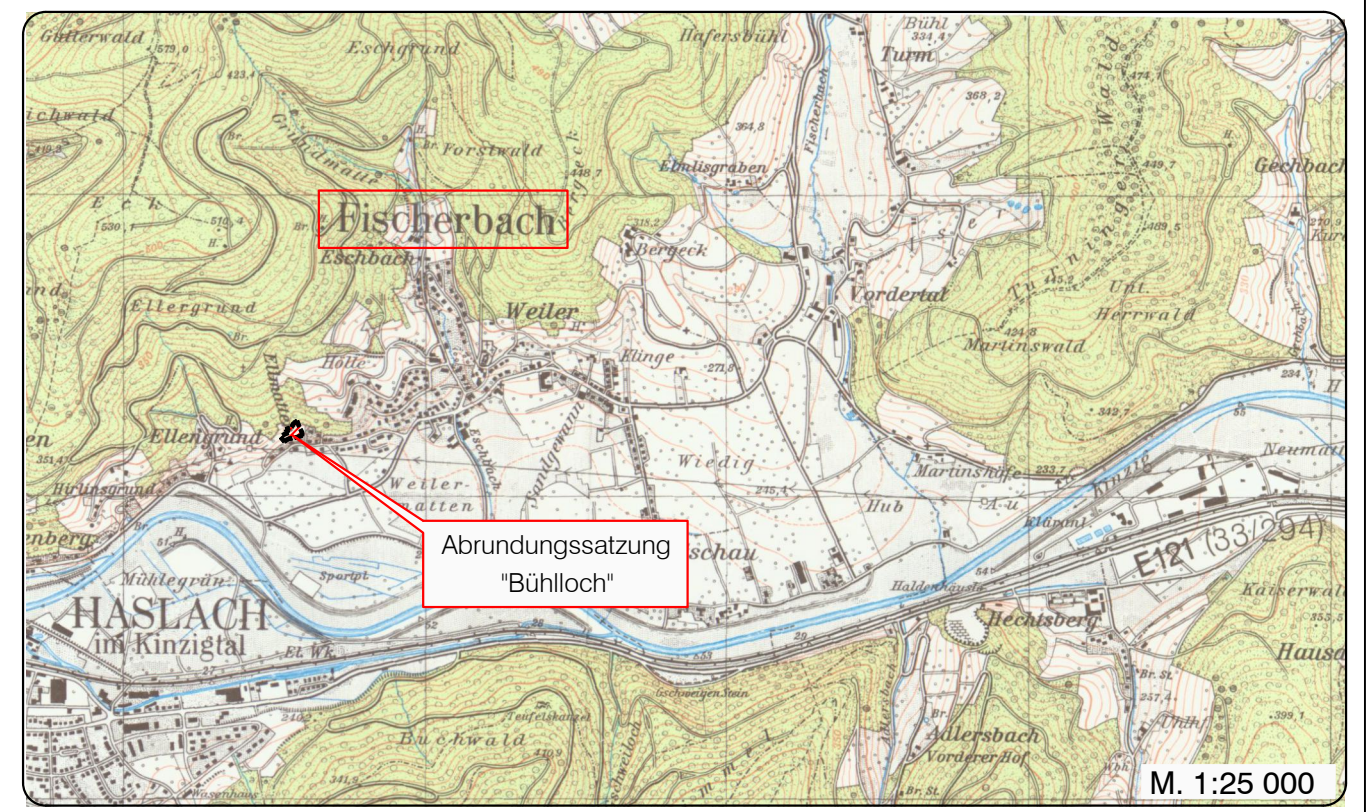
15. Sonstige Planzeichen



15.13. Grenze des räumlichen Geltungsbereiches



Waldgrenze



Stand: 12.01.2022
Fassung: Satzung

Anlage Nr. 1

Gemeinde Fischerbach
Ortenaukreis

Abrundungssatzung
"Bühlloch"

Zeichnerischer Teil

Verfahrensdaten:

Aufstellungsbeschluss:	19.10.2020
Entwurfsbilligung:	19.10.2020
Offenlage:	30.11.2020 - 08.01.2021
Erneute Offenlage:	25.05.2021 - 25.06.2021
Satzungsbeschluss:	24.01.2022

In Kraft getreten am:

Die verwendete Planunterlage mit Stand 2020 entspricht den Anforderungen des § 1 PlanZV

Es wird bestätigt, dass die Inhalte dieses Bebauungsplanes mit dem hierzu ergangenen Beschluss des Gemeinderats der Gemeinde Fischerbach vom 24.01.2022 übereinstimmen

Fischerbach,

Thomas Schneider
Bürgermeister

Der Bebauungsplan ist durch öffentliche Bekanntmachung gemäß §10 Abs. 3 BauGB am in Kraft getreten.

Fischerbach,

Thomas Schneider
Bürgermeister

Lagesystem:	GK <input checked="" type="checkbox"/> UTM <input type="checkbox"/>	Stand Kataster:	2020
Höhensystem (HST):	130 (DHHN12) <input checked="" type="checkbox"/> 160 (DHHN92) <input type="checkbox"/> 170 (DHHN2016) <input type="checkbox"/>	Stand Umlegung:	
Bestandvermessung:			
Projekt:	2019/308		
Bearbeiter:	Jäger, Roos		
Gez.:	Neu, Schr		
Datum:	12.01.2022		

ZINK
INGENIEURE

Poststraße 1 · 77886 Lauf · Tel. 07841 703-0 · Fax -80
Märlener Straße 4 · 77856 Offenburg · Tel. 0781 990779-0 · Fax -29
Tullastraße 5a · 79331 Teningen · Tel. 07641 95869-0 · Fax -29

Ingenieurbüro für
Tief- und Wasserbau
Stadtplanung und
Verkehrsanlagen